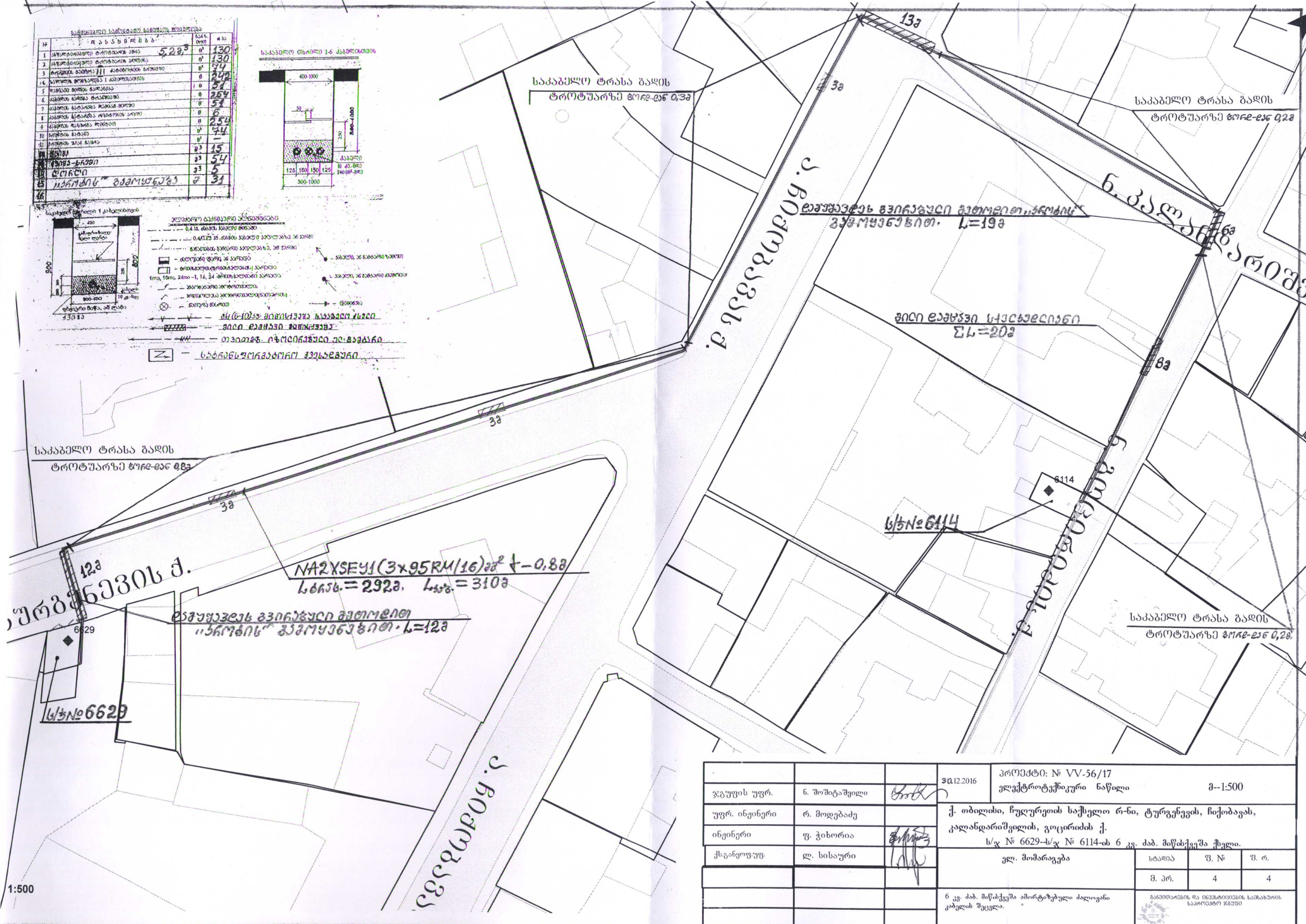
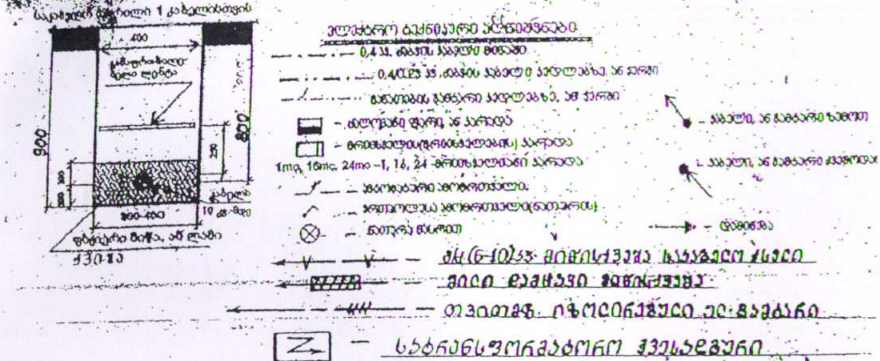
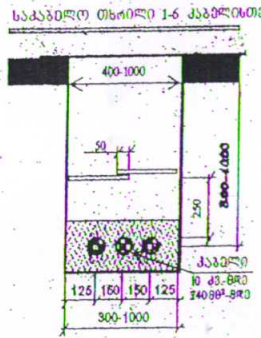


№	სახეობა	საზომი	საზომი
1	საშენობის ტერიტორია	5,28	130
2	საშენობის ტერიტორია		130
3	საშენობის ტერიტორია		74
4	საშენობის ტერიტორია		249
5	საშენობის ტერიტორია		51
6	საშენობის ტერიტორია		254
7	საშენობის ტერიტორია		51
8	საშენობის ტერიტორია		6
9	საშენობის ტერიტორია		254
10	საშენობის ტერიტორია		74
11	საშენობის ტერიტორია		15
12	საშენობის ტერიტორია		54
13	საშენობის ტერიტორია		5
14	საშენობის ტერიტორია		31



ჯგუფის უფრ.	ნ. შოშიტაშვილი	30.12.2016	პროექტი: № VV-56/17 ელექტროტექნიკური ნაწილი	მ-1:500
უფრ. ინჟინერი	რ. მოდებაძე		ქ. თბილისი, წულუკეთის სასულიერო რ-ნი, ტურგენევის, ჩიქობავას, კალანდარიშვილის, გოცირიძის ქ.	
ინჟინერი	ფ. ჭიხორია		ს/ჯ № 6629-ს/ჯ № 6114-ის 6 კვ. ძაბ. მიწისქვეშა ქსელი.	
ქს. განყოფ. უფ.	ლ. სისაური		ელ. მომარაგება	სტადია
				ფ. №
				მ. პრ.
				4
				4
			6 კვ. ძაბ. მიწისქვეშა ამორტოზებული ძალოვანი კაბელის შეყვანა.	განმარტების და ინჟინერიის სამსახურის საპროექტო ჯგუფი

1:500